




**COMUNE DI SESTU**  
(Città metropolitana di Cagliari)

## PIANO DI PROTEZIONE CIVILE COMUNALE

Art. 12 comma 2 lett. e) del D.Lgs n. 1 del 2.01.2018 "Codice della protezione Civile"

<b>La Sindaca</b> <i>Dr.ssa Maria Paola Secci</i>		<b>L'Assessore alla Protezione Civile</b> <i>Dr.ssa Roberta Argiolas</i>	
<b>Il segretario Comunale</b> <i>Dr. Marco Marcello</i>		<b>Il Responsabile del Settore Urbanistica, Edilizia Privata, Patrimonio, Suape</b> <i>Dott. Ing. Antonio Fadda</i>	
<b>ELABORATO:</b> Tav. 07b Stralcio P.G.R.A. con c.d.l. base: Orotofoto R.A.S. ed.2016		<b>DATA:</b> <b>AGGIORNAMENTO 2021</b>	<b>REVISIONE:</b> <b>REV_02/2024</b>
<b>PROGETTISTA:</b> Geol. Dario Cinus   N.379 Dott. Geol. DARIO CINUS		<b>COMMITTENTE:</b> <b>COMUNE DI SESTU</b> Via Scipione 1 - 09028, Sestu C.F. 80004890929; P.IVA 01098920927 Telefono: (+39) 07023601 PEC: protocollo.sestu@pec.it 	
(F.to dlg. - art. 24 D.Lgs 82/2005)			

### LEGENDA

EQUIDISTANZA CURVE DI LIVELLO = 1m

74 = QUOTA ESPRESSA IN METRI SUL LIVELLO DEL MARE